


















**UWAGA:**

- A. Symbole skrzyżowań rysowane są tak, jakbyśmy dochodzili do nich od dołu kartki. Na przykład na takim skrzyżowaniu:  dochodzimy do drogi poprzecznej i możemy skręcić w lewo lub w prawo. Na takim skrzyżowaniu:  od naszej drogi odchodzi przecznica w lewo, a tutaj  przecznica w prawo. Określenie „idziemy prosto” bez dodatkowego objaśnienia oznacza kontynuowanie marszu po dotychczasowej drodze, nawet wtedy, kiedy ta droga jest kręta.
- B. W drodze pojawią się także oznaczenia szlaków turystycznych:  , oraz Szlak Ikon: 
- C. Szlaki turystyczne oznaczone są miejscami lepiej lub gorzej, ale nigdy nie znikają na dłużej jak ok. 200 metrów. Dlatego w przypadku gdy przez dłuższy czas nie widać oznakowania szlaku należy wrócić do ostatniego oznaczenia i szukać innej ścieżki.

1. Wychodzimy z Kaplicy w prawo, przechodzimy przez kładkę nad potokiem i dochodzimy do ul. Daszyńskiego . Skręcamy w prawo, droga zakręca w lewo i tak dochodzimy do ul. Jagiellońskiej . Przechodzimy na drugą stronę i kierujemy się prosto w ul. Podgórze. Po kilkuset metrach po prawej stronie mijamy dom nr 22, naprzeciw podwórko z kapliczką.
2. **Stacja I [0,6 km] – Maryja**  
Idziemy dalej drogą, mijamy Szkołę Muzyczną, po lewej stronie parking dla samochodów, za którym skręcamy w lewo na Zamkowe Schody. Na szczycie dochodzimy do drogi  i skręcamy w lewo. Dochodzimy do Kościoła OO. Franciszkanów.
3. **Stacja II [1,1 km] – Franciszkanie**  
Odbijamy w prawo idąc wzdłuż Rynku i wchodzimy w ul. Grodka. Zaraz skręcamy w lewo w Plac św. Michała. Na końcu ulicy po przekątnej widzimy Kościół Farny.
4. **Stacja III [1,3 km] – FARA**  
Idziemy ul. Piłsudskiego, droga opada lekko w dół do krzyżowania , skręcamy w prawo w ul. Mickiewicza, dochodzimy do głównego skrzyżowania z ul. Królowej Bony i nadal idziemy prosto. Ul. Mickiewicza przechodzi w ul. Białogórską i lekko zakręca w lewo. Dochodzimy do CZOŁGU przy metalowym moście.
5. **Stacja IV [2,9 km] – Most**  
Przechodzimy mostem na drugą stronę Sanu i idziemy ul. Biała Góra. Droga łukiem skręca w prawo, a my kierujemy się w lewo zgodnie ze znakiem MIĘDZYBRODZIE 3 . Droga oznaczona niebieskim Szlakiem Ikon . Idziemy główną asfaltową drogą i po niecałych 3 km dochodzimy do Cerkwi w Międzybrodzu.
6. **Stacja V [6,3 km] – Międzybrodzie Cerkiew**  
Stojąc plecami do cerkwi, przechodzimy na drugą stronę jezdni i wchodzimy prosto do lasu przy drewnianym słupie z bocianim gniazdem. Od tej pory trzymamy się wyłącznie niebieskiego szlaku . Po dłuższym wędrowaniu dochodzimy do dużego, drewnianego krzyża.


## 7. Stacja VI [8,8 km] – Krzyż Papieski

Idziemy dalej ścieżką, trzymając się niebieskiego szlaku . Po bardzo stromym podejściu dochodzimy do szczytu, gdzie szlak skręca w lewo, co wyraźnie widać na drzewie. Schodzimy lekko w dół i szlak łączy się ze szlakiem turystycznym czerwonym . Trzymamy się lewej strony i idziemy leśną ścieżką wspinając się na skałki, za którymi dochodzimy do drewnianego zadaszania z ławkami i tablicą informacyjną.

## 8. Stacja VII [10,8 km] – Orle Skałki Przystań – ZACHOWAJ SZCZEGÓLNĄ OSTROŻNOŚĆ!!!

Idziemy dalej szlakami  . Mijamy kamienne skałki i dochodzimy do szczytu Orli Kamień [518 m n.p.m.]



## 9. Stacja VIII [11,0 km] – Orli Kamień – Rozstaje – ZACHOWAJ SZCZEGÓLNĄ OSTROŻNOŚĆ!!!

Idziemy w prawo i od teraz trzymamy się żółtego szlaku turystycznego . Szlak często gwałtownie skręca. Dochodzimy do skraju lasu do poprzecznej, szutrowej drogi. Po drugiej stronie drogi znajduje się kapliczka z Krzyżem.





## 10. Stacja IX [12,7 km] – Kapliczka na skraju lasu

Stojąc plecami do kapliczki widzimy suche drzewo w kształcie procy, mijamy je i wchodzimy na łąkę. Dochodzimy do brzozonego zagajnika i znowu wychodzimy na łąkę. Idąc prosto wchodzimy do małego wąwozu, na końcu którego dochodzimy do drogi asfaltowej. Przy pierwszym domu po lewej stronie mała figurka Matki Bożej.


## 11. Stacja X [13,4 km] – Maryja przy domostwie

Idziemy dalej prosto ul. Świętojańską i skręcamy w prawo w ul. Rumiankową, a na końcu dochodzimy do skrzyżowania  z ul. Wyspiańskiego – skręcamy w lewo. Ul. Wyspiańskiego chwilę później przechodzi w ul. Witkiewicza. Po dojściu do końca dochodzimy do skrzyżowania z ul. Przemyską , skręcamy w prawo na Most Olchowiecki i przechodzimy na drugą stronę Sanu.


## 12. Stacja XI [14,8 km] – Olchowiecki Most

Za mostem skręcamy w lewo w ul. Lwowską . Na kolejnym rozwidleniu skręcamy w prawo w ul. Kolejową , przechodzimy na drugą stronę ulicy i na rozwidleniu skręcamy w lewo przechodząc przez tory kolejowe i wchodząc na ul. Lipińskiego. Po kilkunastu metrach skręcamy w prawo , w ul. Kołłątaja, która zakręca w prawo. Trzymamy się ul. Kołłątaja i niedługo później skręcamy w lewo , w ul. Szklaną. Idziemy do końca ul. Szklanej – droga pnie się stromo w górę – dochodzimy do rozwidlenia.

## 13. Stacja XII [16,3 km] – Szklana Górka

Na szczycie na rozwidleniu skręcamy w prawo w ul. Jasińskiego – droga opada w dół. Dochodzimy do skrzyżowania  i skręcamy w prawo, w ul. Konarskiego. Po lewej stronie znajduje się kapliczka.

## 14. Stacja XIII [16,8 km] – Kapliczka na zakręcie

Idziemy dalej główną drogą, ul. Konarskiego. Ulica doprowadzi nas do przejazdu kolejowego, za którym skręcamy w lewo  w ul. Cichą. Mijamy po prawej stronie Halę Sportową I LO, za którą skręcamy w prawo i dochodzimy do Kapicy św. Maksymiliana.

## 15. Stacja XIV [17,7 km] – Kaplica Maksymiliana

Ostatnia weryfikacja trasy, 23 marca 2022 r.